

# Markermeer en IJmeer

## ECO-4.3 Vogels

Seizoenen 2000-2001 t/m 2004-2005






Viseters - duikend jagende spieringeters

- Fuut (november t/m februari)
- Nonnetje (november t/m februari)
- Grote Zaagbek (november t/m februari)
- Aalscholver (november t/m februari)



### Legenda

 N2000-Grens Markermeer & IJmeer

Gemiddeld aantal per telling

-  0
-  1 - 5
-  6 - 10
-  11 - 25
-  > 25

Telmethode

-  Gebiedsdekkend
-  Niet gebiedsdekkend

Bron: RWS RIZA




Referentie: N2000\_0254

RWS WD, 24-02-2009

0 1 2 3 4 5  
Kilometers

schaal 1:150.000



 Ministerie van Verkeer en Waterstaat  
Directoraat-Generaal Rijkswaterstaat  
Waterdienst

topografische achtergrond © Topografische Dienst Kadaster

