

Markermeer en IJmeer

ECO-4.5: Vogels

Seizoenen 2000-2001 t/m 2004-2005






Viseters - ruiers

- Fuut (juli t/m september)



Legenda

 N2000-grens Markermeer & IJmeer

Gemiddeld aantal per telling

-  0
-  1 - 2
-  3 - 5
-  6 - 10
-  > 10

Telmethode


-  Gebiedsdekkend
-  Niet gebiedsdekkend

Bron: RWS RIZA




Referentie: N2000_0244

RWS WD, 24-02-2009


Kilometers

schaal 1:150.000



 Ministerie van Verkeer en Waterstaat
Directoraat-Generaal Rijkswaterstaat
Waterdienst

topografische achtergrond © Topografische Dienst Kadaster