


Spelregels



Wees u bewust van wat wel en niet mag. Geniet op afstand van groepen zeehonden en vogels. Bij laagwater zijn de schorren, strekdammen en droogvallende slikken voor de vogels. Dit zijn hun rustplaatsen en ze vinden hier hun voedsel. Komt u te dichtbij, dan blijven de vogels weg en verliezen zij hun rust- en eetmoment. Houd uw hond aan de lijn.



Op veel plekken rond de Oosterschelde is het toegestaan om te recreëren. Let op de borden die aangeven waar u wel en niet mag komen. Hierop leest u ook wat wel en niet is toegestaan in het gebied. Een aantal mooie plekken, zoals uitzichtpunten en enkele natuurentreepunten staan op de kaart.



Op veel plekken kunt u langs het water fietsen. Op sommige plaatsen is dit niet toegestaan vanwege de rust van de vogels in het gebied. De gele lijnen op de kaart geven weer waar niet gefietst mag worden. Let goed op de borden.



Kitesurfen is alleen toegestaan op de aangewezen kitesurflocaties. Deze locaties zijn aangewezen zodat de zeehonden en vogels in het gebied niet worden verstoord. Locatie Ouwkerk is van 1 mei tot 1 oktober gesloten. Het strand is tijdens het zomerseizoen voor de badgasten.



Neem afval altijd mee naar huis. Zo houden we samen de natuur in Nederland mooi en schoon.

Natura 2000

De Oosterschelde is een Natura 2000-gebied. Natura 2000 is een netwerk van beschermde natuurgebieden in Europa. Kijk voor meer informatie op www.rwsnaturaz000.nl.



Nationaal Park Oosterschelde

Kijk voor meer informatie en wat er te beleven is in en rond de Oosterschelde op www.np-oosterschelde.nl.



Dit is een uitgave van

Rijkswaterstaat

0800 - 8002

maart 2020 | ZD0420ZB026



Rijkswaterstaat
Ministerie van Infrastructuur en Waterstaat

De spelregels

Genieten van de Oosterscheldenatuur

Water. Wegen. Werken. Rijkswaterstaat.



De Oosterschelde is het grootste en natste Nationaal Park van Nederland. Dankzij de afwisseling van eb en vloed, de aanwezigheid van zout water en de binnendijks gelegen natuurgebieden leven hier honderden soorten planten en dieren. U ziet zeehonden en bruinvissen, maar ook veel vogels. De Oosterschelde is voor hen van groot belang als broedgebied en verblijfplaats.

De Oosterschelde is ook een populaire bestemming voor recreanten. Met een boot het water op, kitesurfen, vissen, duiken, zwemmen, buitendijks fietsen; het kan allemaal. Om de natuur te beschermen, zijn bepaalde delen van de Oosterschelde-natuur (deels of seizoensgebonden) niet toegankelijk. Dit is goed om te weten als u van plan bent te recreëren op of rond de Oosterschelde.

Langs de dijken broeden soms vogels. Rust is dan belangrijk. U herkent deze plaatsen aan dit bord. Houd afstand en geef de vogels de ruimte. Zo blijven we ook in de toekomst genieten van de bijzondere vogels in de Oosterschelde.

Vogelbroed- en rustgebied

GEEN TOEGANG



Op deze locatie is een **scholekster** aan het broeden. De Oosterschelde is een belangrijk broedgebied voor scholeksters. Blijf hier niet staan, zodat je zo min mogelijk verstoort. Het betreden van het afgezet gebied is verboden.

Verboden toegang op basis van Art. 3:1 / 3:2 Wet Natuurbescherming / Artikel 46:1 Wetboek van Strafrecht










Nationaal Park Oosterschelde




DE ZEEUWSE NATUUR







Legenda




- Afgesloten dijk
- Niet toegankelijk
- Slikken en platen niet toegankelijk, varen en/of ankeren is toegestaan
- Beperkt toegankelijk, open 15 jun t/m 14 sept
- Kitesurflocatie
- Kitesurflocatie, open van 1 oktober tot 30 april
-  Naturentreepunt
-  Informatiepunt Nationaal Park Oosterschelde
-  Zeehonden spotplek
-  Uitzichtpunt
-  Getijdenpoelen
-  Oesterputten







Key




- Dike closed
- Not accessible
- Mudflats and sandbars not accessible, sailing and/or anchoring not permitted
- Restricted access, open 15 June through 14 Sept
- Kite surfing location
- Kite surfing location, open from 1 October through 30 April
-  Nature reserve entrance point
-  Eastern Scheldt National Park Information Point
-  Seal spotting point
-  Viewpoint
-  Tidal pools
-  Oyster reefs







Legende



- Gesperrter Deich
- Nicht zugänglich
- Schlickfelder und Sandbänke nicht zugänglich, Fahren und Ankeren ist zulässig
- Begrenzt zugänglich, geöffnet 15. Juni bis 14. Sept.
- Kitesurfing-Standort
- Kitesurfing-Standort, geöffnet vom 1. Oktober bis 30. April
-  Naturpark-Infopunkt
-  Infozentrum Nationalpark Oosterschelde
-  Seehundbeobachtungsplatz
-  Aussichtspunkt
-  Gezeitentümpel
-  Austernkultur

Légende



- Digue fermée
- Non accessible
- Slikkes et bancs de sable non accessibles, zone interdite à la navigation et/ou au mouillage
- Accès limité, ouvert du 15 juin jusqu'au 14 septembre inclus
- Spot pour kitesurf
- Spot pour kitesurf, ouvert du 1er octobre jusqu'au 30 avril inclus
-  Point d'entrée dans la nature
-  Point d'information sur le Parc National Oosterschelde
-  Zone d'observation des phoques
-  Panorama
-  Bassins de marées
-  Puits d'huîtres

